





Zodpovědný projektant	Vypracoval	Technická kontrola		
Ing. Tereza Hatková	Ing. Tereza Hatková	Ing. L. Dítě		
				
Kraj: Pardubický	Město: Pardubice		MULTIAQUA s.r.o. Veverkova 1343/1 IČO: 60113111 Pražské Předměstí DIČ: CZ60113111 500 02 Hradec Králové	
Investor: Vodovody a kanalizace Pardubice, a.s., Teplého 2014, 530 02 Pardubice				
Pardubice, Popkovice, ul. Pražská – vodovod			Stupeň	SP
			Datum	042/2024
			Zakázkové číslo	M24/018
			Formát	
Průvodní zpráva			Měřítko:	Číslo přílohy:
			-	A.

Obsah :

A.1 IDENTIFIKAČNÍ ÚDAJE	3
A.1.2 ÚDAJE O STAVEBNÍKOVĚ.....	5
A.1.3 ÚDAJE O ZPRACOVATELI PROJEKTOVÉ DOKUMENTACE	5
B 1. ČLENĚNÍ STAVBY NA OBJEKTY A TECHNICKÁ A TECHNOLOGICKÁ ZAŘÍZENÍ.....	5
B 2. SEZNAM VSTUPNÍCH PODKLADŮ.....	5

A.1 IDENTIFIKAČNÍ ÚDAJE

A.1.1 Údaje o stavbě

- a) Název stavby :

Pardubice, Popkovice, ul. Pražská - vodovod
- b) Místo stavby :

Pardubice, Popkovice

k.ú. Popkovice (718068)

k.ú. Svítkov (718033)

SO 01 Vodovod

1.	394/1	k.ú. Popkovice	Ředitelství silnic a dálnic s. p., Na Pankráci 546/56, Nusle, 14000 Praha 4
2.	337/1	k.ú. Popkovice	Statutární město Pardubice, Pernštýnské náměstí 1, Pardubice-Staré Město, 53002 Pardubice
3.	1077/2	k.ú. Svítkov	Statutární město Pardubice, Pernštýnské náměstí 1, Pardubice-Staré Město, 53002 Pardubice

SO 02 Vodovodní přípojky

- přepojení

č.karty	číslo popisné	dotčené pozemky	přepojení
1.	č.p. 2	337/1, 61	na soukromém pozemku
2.	č.p. 88	337/1, 62	na soukromém pozemku
3.	č.p. 1	337/1, st.9/1	na soukromém pozemku
4.	st. 9/2	st.9/2	na soukromém pozemku (pouze hl.řad)
5.	č.p. 19	337/1, st.11	na soukromém pozemku
6.	č.p. 57	337/1, st.61	na soukromém pozemku
7.	č.p. 30	337/1, st.30	na soukromém pozemku
8.	č.p. 162	337/1, 67/4	na soukromém pozemku
9.	č.p. 31	337/1, 67/3	na soukromém pozemku
10.	č.p. 20	337/1, st.13	na soukromém pozemku
11.	č.p. 71	337/1	na veřejném pozemku
12.	č.p. 81	337/1	na veřejném pozemku
13.	č.p. 82	337/1	na veřejném pozemku
14.	č.p. 75	337/1	na veřejném pozemku
15.	č.p. 103	337/1, st.92	na soukromém pozemku
16.	č.p. 166	337/1, 49/5	na soukromém pozemku
17.	č.p. 118	337/1, st.145/1	na soukromém pozemku

18.	č.p. 120	337/1, st. 144	na soukromém pozemku
19.	č.p. 95	337/1	na veřejném pozemku
20.	č.p. 94	337/1	na veřejném pozemku
21.	č.p. 78	337/1	na veřejném pozemku
22.	č.p. 80	337/1	na veřejném pozemku
23.	č.p. 77	337/1	na veřejném pozemku
24.	č.p. 74	337/1	na veřejném pozemku
25.	č.p. 178	337/1	na veřejném pozemku
26.	č.p. 76	337/1	na veřejném pozemku
27.	č.p. 65	337/1	na veřejném pozemku
28.	č.p. 66	337/1	na veřejném pozemku
29.	č.p. 67	337/1	na veřejném pozemku
30.	č.p. 68	337/1	na veřejném pozemku
31.	č.p. 69	337/1	na veřejném pozemku
32.	č.p. 70	337/1	na veřejném pozemku
33.	č.p. 72	337/1	na veřejném pozemku
34.	č.p. 93	337/1	na veřejném pozemku
35.	č.p. 89	337/1	na veřejném pozemku
36.	č.p. 133	337/1	na veřejném pozemku
37.	č.p. 152	337/1	na veřejném pozemku
38.	č.p. 18	337/1	na veřejném pozemku
39.	č.p. 194	337/1	na veřejném pozemku
40.	č.p. 153	337/1	na veřejném pozemku
41.	č.p.1012	1077/2	na veřejném pozemku
	č.p.1012	1077/2	na veřejném pozemku

c) Předmět dokumentace:

Předmětem dokumentace je výstavba nového vodovodu a přepojení stávajících vodovodních přípojek na nový vodovodní řad. Celkem se jedná v rámci SO 01 o **567,7m** potrubí z **PE100 RC2 160x14,6mm SDR 11** a přepojení **41 ks** přípojek v rámci SO 02 v celkové délce **255,2m** z **PE 100RC d32-d63**. S výstavbou nového vodovodního řadu budou stávající vodovodní řady LT DN 150 a LT DN 80, PE d63 zalepeny a vyřazeny z provozu.

Stavba je členěna na dva stavební objekty.

A.1.2 Údaje o stavebníkovi

Vodovody a kanalizace Pardubice, a.s.

Teplého 2014, 530 02 Pardubice

IČO: 60108631

Email: info@vakpce.cz

A.1.3 Údaje o zpracovateli projektové dokumentace

a) Zpracovatel dokumentace: **Multiaqua s. r. o.**

Veverkova 1343

500 02 Hradec Králové

IČ: 60113111

b) Hlavní projektant:

Ing. Tereza Hatková

Autorizovaný inženýr pro stavby vodního hospodářství a
krajinného inženýrství

č. autoriz. 0602231

B 1. ČLENĚNÍ STAVBY NA OBJEKTY A TECHNICKÁ A TECHNOLOGICKÁ ZAŘÍZENÍ

Stavba je členěna na stavební objekty.

SO 01 Vodovod

SO 02 Vodovodní přípojky

B 2. SEZNAM VSTUPNÍCH PODKLADŮ

Pro projektovou dokumentaci byla pokladem katastrální mapa získaná v elektronické podobě 02/2024. Údaje správců sítí o průběhu stávajících podzemních i nadzemních zařízení, jednání a konzultace s investorem akce.